DEPARTEMENT DE LA GUADELOUPE

VILLE DES ABYMES

CENTRE DE PERMIS DE CONDUIRE

RAIZET - ABYMES

Date de création affaire: OCTOBRE 2021

Maitre d'Ouvrage

MINISTERE DE L'INTERIEUR

Préfet de la région Guadeloupe

Liberté • Égalité • Fraternité
RÉPUBLIQUE FRANÇAISE

MINISTÈRE DE L'INTÉRIEUR

Type de document

PRO

Lot

VRD

Emetteur

At. d'Architecture Luc Martz & associés

Impasse Doracant Besson

97 139 - LES ABYMES

martz@wanadoo.fr

Atelier d'Architecture Luc MARTZ & associés

Etabli par

VRD CONCEPT CARAÏBES

Imm. GDSD - Quartier la Lézarde

Colin Nord - 97170 PETIT-BOURG

contact@vrdconceptcaraibes.fr

BUREAU D'ÉTUDES VRD

Nom du plan

TERRASSEMENTS

Profils Axe A

Phase	Numéro du plan	Echelle
1	VRD102	

	INDICES ET DATES	OBSERVATIONS
0	09/11/2021	AVP V1
A	22/12/2021	AVP V2 -Modif. structure piste + suppression PR
B	15/05/2023	PRO V1
C	03/07/2023	PRO V2 - +/-0,00 BAT à 6,20ngg
D	22/05/2024	PRO V3 - BAT 6,20ngg + optimisation remblai
E	25/07/2024	PRO V4 - Rajout du bassin de rétention
F	11/03/2025	PRO V5 - Bassin de rétention à 210m3
G	03/10/2025	PRO V6 - Emprise plateforme bâtiment

Axe : Axe A
Profil en long

Légende décaissement :

- *Tuf T2 - remblai technique*
- *Tuf T2 - couche de forme*

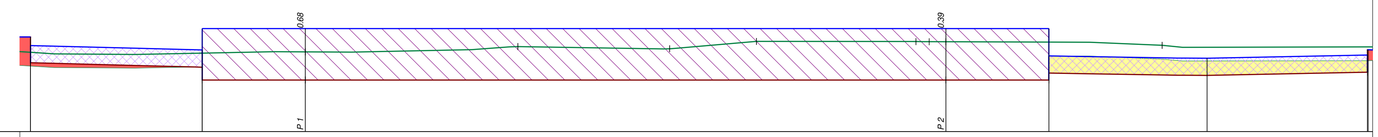

Echelle X : 1/100
Echelle Z : 1/100

Plan Comp : 3.0

Terrain	Z							5.32				5.47			5.41		5.62			5.62	5.62	5.61				5.51			
	D		8.36					10.65		6.19		16.84		4.42	21.26	2.53	23.78		4.64	28.43	28.81	29.30	0.49	6.30	35.60		8.47	
Projet	Z	5.50	5.37	6.00				6.00														6.00		6.00	5.29		5.14		
	D		5.00	7.65		3.00		10.65						18.65								29.30		32.30		4.61	36.90		4.67
Fond de forme	Z			4.57	4.50			4.50														4.50		4.50	4.70				
	D		5.00	7.65		3.00		10.65						18.65								29.30		32.30			9.27		
Pentes surfaces projet		-2.6%				0.0%								0.0%										0.0%		-1.5%			5.2%

Mensura

Axe : Axe A

N° profil en travers : 1

Légende décaissement :

- *Tuf T2 - remblai technique*
- *Tuf T2 - couche de forme*

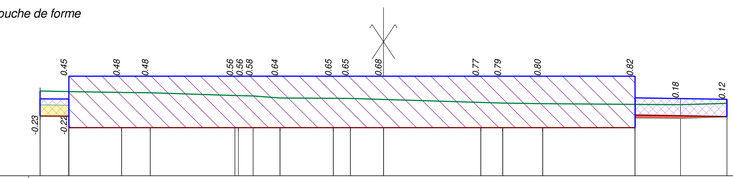

Echelle X : 1/100
Echelle Z : 1/100

Plan Comp : 3.1

Terrain	Z		5.55		5.52		5.52			5.44		5.42		5.36			5.35		5.32			5.21		5.20			5.18		5.17		5.21
	D		-9.16		-7.62		-6.79			-4.32		-3.80		-3.01			-0.96		0.00			3.47		4.64			7.32		8.65		10.00
		0.84		1.54		0.83		2.47	0.53		0.78		2.05		0.96	3.47		1.16		2.69			1.33		1.35					
Projet	Z	5.50	5.37	6.00																									
	D		-9.16		-7.62		-6.79			-4.32		-3.80		-3.01			-0.96		0.00			2.83		4.64			7.32		8.65		10.00
		0.84		1.54		0.83		2.47	0.53		0.78		1.56		0.50	0.96		0.00		2.83		0.64	1.16		2.69		1.33		1.35		
Fond de forme	Z	4.50	4.37	4.50																									
	D		-9.16		-7.62		-6.79			-4.32		-3.80		-3.01			-0.96		0.00			2.83		4.64			7.32		8.65		10.00
		0.84		1.54		0.83		2.47	0.53		0.78		1.56		0.50	0.96		0.00		2.83		0.64	1.16		2.69		1.33		1.35		
Pentes surfaces projet		-0.7%		0.0%		0.0%		0.0%			0.0%		0.0%		0.0%	0.0%		0.0%		0.0%		0.0%	0.0%		0.0%		-1.7%		-1.7%		

Mensura

Axe : Axe A

N° profil en travers : 2

Légende décaissement :

- *Tuf T2 - remblai technique*
- *Tuf T2 - couche de forme*

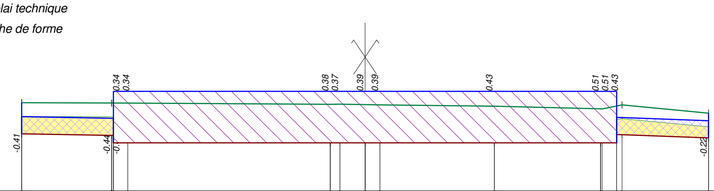

Echelle X : 1/100
Echelle Z : 1/100

Plan Comp : 3.1

Terrain	Z		5.66		5.66							5.62		5.63		5.61		5.61				5.57				5.49		5.57	5.61		5.37
	D		-7.38		-7.33							-1.01		-0.73		0.00		0.43				3.76				6.85		6.90	7.28		10.00
		2.62						6.32					0.73				3.33				3.09				2.52					
Projet	Z		5.52		5.52							6.00		6.00		6.00		6.00				6.00				6.00		6.00	5.24		5.15
	D		-7.38		-7.33							-1.01		-0.73		0.00		0.43				3.76				6.85		6.90	7.28		10.00
		2.62						5.90					0.73				3.33				3.09				2.52					
Fond de forme	Z		4.72		4.72							4.50		4.50		4.50		4.50				4.50				4.50		4.50	4.74		4.65
	D		-7.38		-7.33							-1.01		-0.73		0.00		0.43				3.76				6.85		6.90	7.28		10.00
		2.62						5.90					0.73				3.33				3.09				2.52					
Pentes surfaces projet			-1.8%		0.0%				0.0%					0.0%	0.0%	0.0%				0.0%				0.0%			0.0%	0.0%	-3.7%		

Mensura